

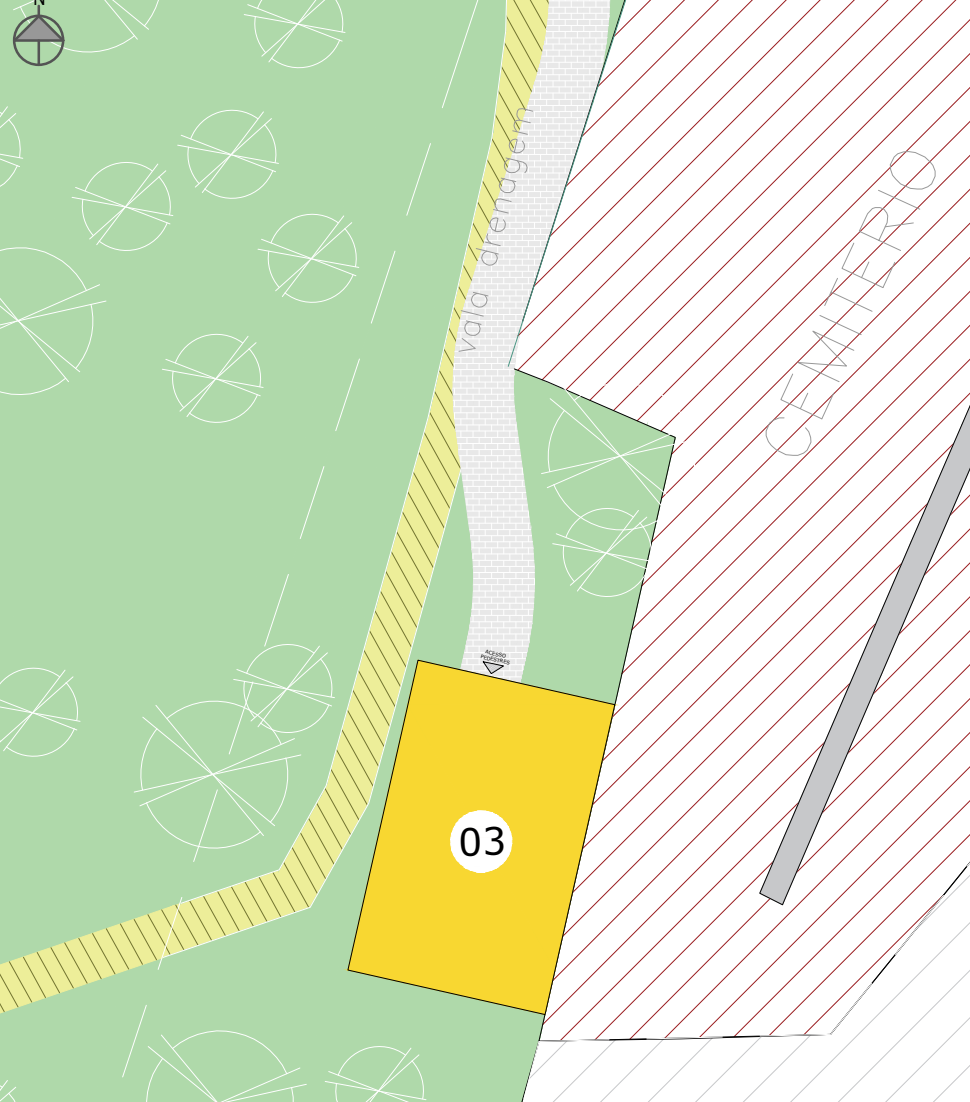
LOCAÇÃO

ESCALA 1:1000



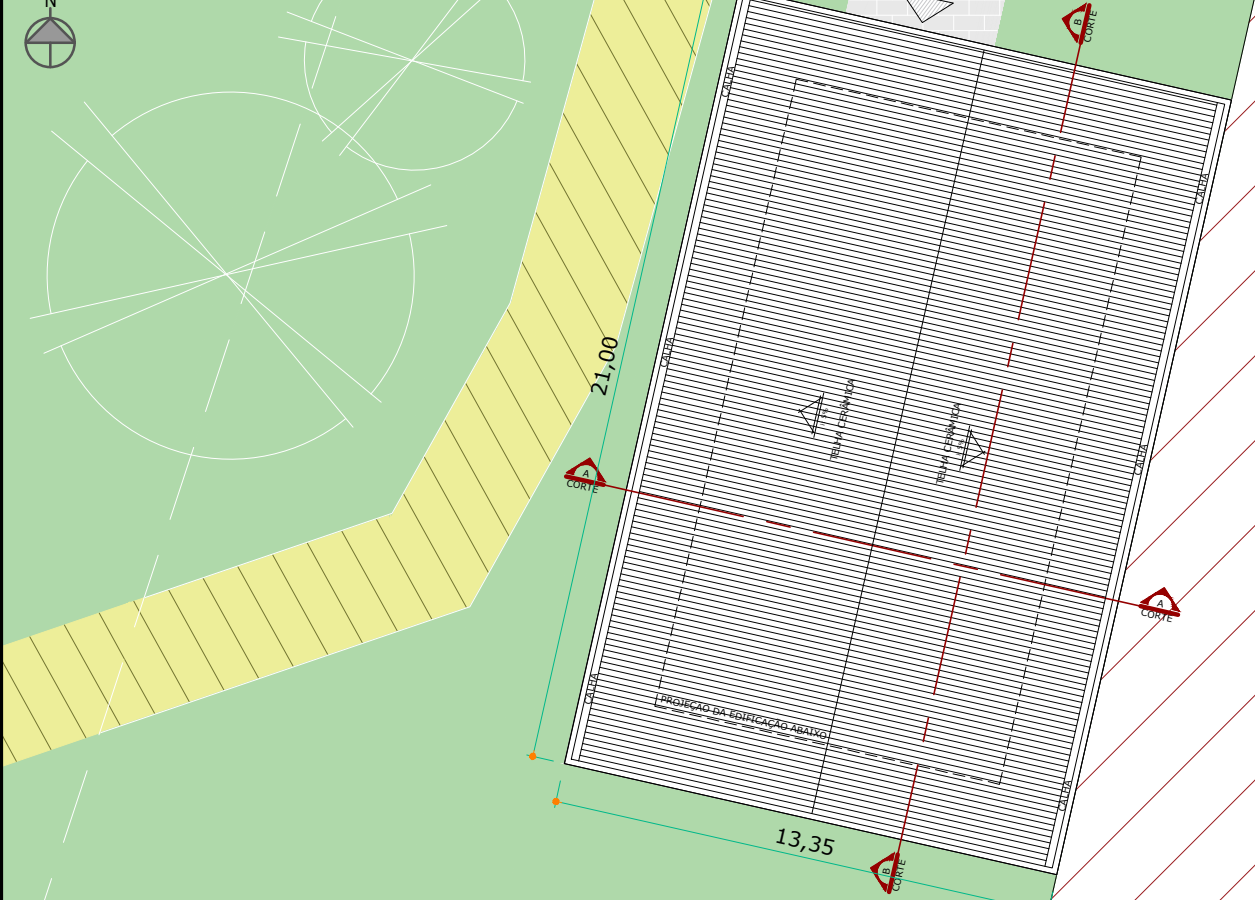
IMPLANTAÇÃO

ESCALA 1:500



PLANTA DE COBERTURA

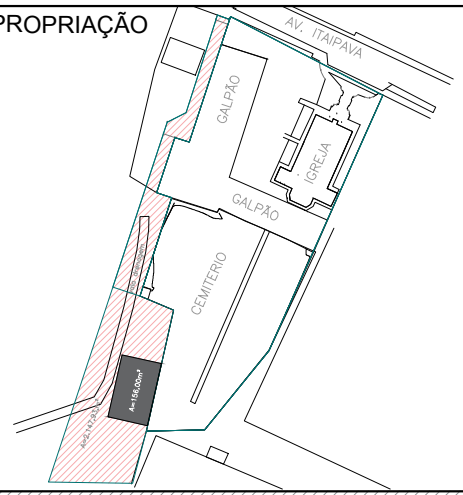
ESCALA 1:200



INFORMAÇÕES DO LOTE

PLANTA DE DESAPROPRIAÇÃO

ESCALA 1:2500



LEGENDA

	ÁREA DESTINADA PARA CAPELA A SER CONSTRUÍDA
	ÁREA TOTAL DE DESAPROPRIAÇÃO = 2.147,93M²
	EDIFICAÇÃO EXISTENTE
	EDIFICAÇÃO NOVA
	COLOCAÇÃO DE BLOCOS INTERTRAVADOS (PAVER)

SECRETARIA MUNICIPAL DE
DESENVOLVIMENTO URBANO E HABITAÇÃO

DIRETORIA DE PLANEJAMENTO URBANO
Rua Alberto Werner - 100 - Vila Operária
88304-053 - Itajaí - Santa Catarina Fone:(47)
3341-6017 / 3341-6036 www.itajai.sc.gov.br -
smu@itajai.sc.gov.br

ESCALA

INDICADA

DATA

06/2020

FOLHA

01/10

DESENHO

MATHEUS / CARLOS

PROJETO

CAPELA DO CEMITÉRIO ITAIPAVA

ARQUITETÔNICO - LOCAÇÃO | IMPLANTAÇÃO | PLANTA DE COBERTURA

REFERENCIA

0017.ARQ.MK.001.Geral.R05

LOCAL

AVENIDA ITAIPAVA, Nº 2223 - ITAIPAVA - ITAJAÍ/SC